

## Основная часть проекта межевания

### Общие положения

Проект межевания территории линейного «Обустройство куста скважин 295у Приобского месторождения» подготовлен на основании:

- Приказа департамента строительства, архитектуры и ЖКХ администрации Ханты-Мансийского района «О подготовке документации по планировке территории для размещения объекта: «Обустройство куста скважин 295у Приобского месторождения» от 12.10.2020 г. № 165-н»;

- технического задания на разработку документации по планировке территории «Обустройство куста скважин 295у Приобского месторождения», утвержденного заместителем генерального директора по развитию производства ООО «РН-Юганскнефтегаз» А.Е. Прудниковым 2020 г.;

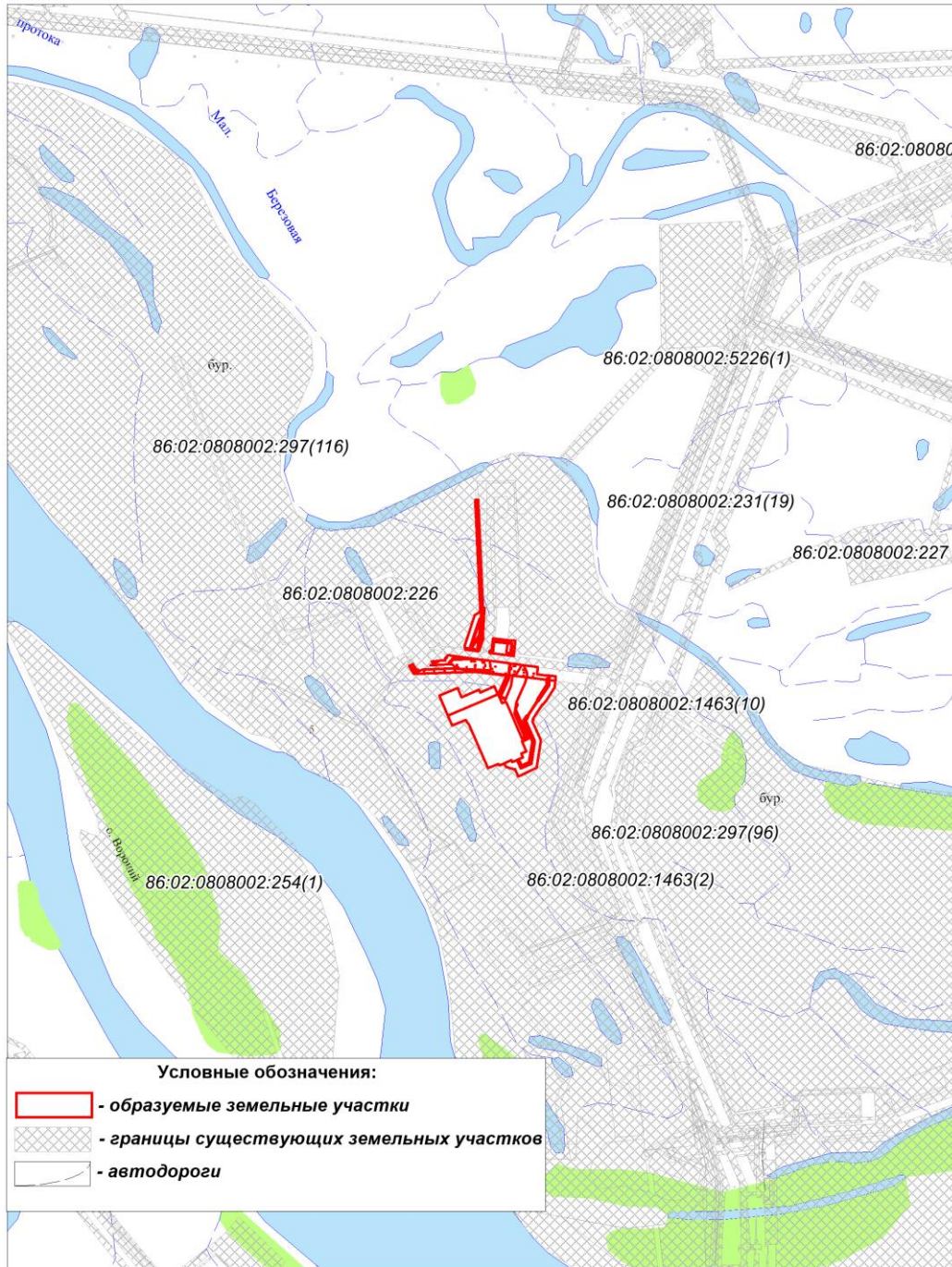
- технического задания на производство комплексных инженерных изысканий по «Обустройство куста скважин 295у Приобского месторождения», утвержденного заместителем генерального директора по развитию производства ООО «РН-Юганскнефтегаз» А.Е. Прудниковым в 2020г.

-материалов инженерных изысканий, выполненных отделом геодезических изысканий г.Нефтеюганск ООО «РН-БашНИПИнефть» в 2019 г.

Инв. № подл.	Подпись и дата					Взам. инв. №	
						1981217/0817Д-П-016.000.000-ПМТ	Лист
							2
Изм.	Кол.уч	Лист	№док.	Подпись	Дата		

## РАЗДЕЛ 7. МАТЕРИАЛЫ ПО ОБОСНОВАНИЮ ПРОЕКТА МЕЖЕВАНИЯ ТЕРРИТОРИИ. ГРАФИЧЕСКАЯ ЧАСТЬ

СХЕМА МЕСТОПОЛОЖЕНИЯ СУЩЕСТВУЮЩИХ ОБЪЕКТОВ  
КАПИТАЛЬНОГО СТРОИТЕЛЬСТВА И ЗЕМЕЛЬНЫХ УЧАСТКОВ  
в отношении объекта:  
«Обустройство куста скважин 295у Приобского месторождения»  
М 1:25 000



Взам. инв. №	Подпись и дата	Инв. № подл.
Изм.	Кол.уч	Лист
№ док.	Подпись	Дата

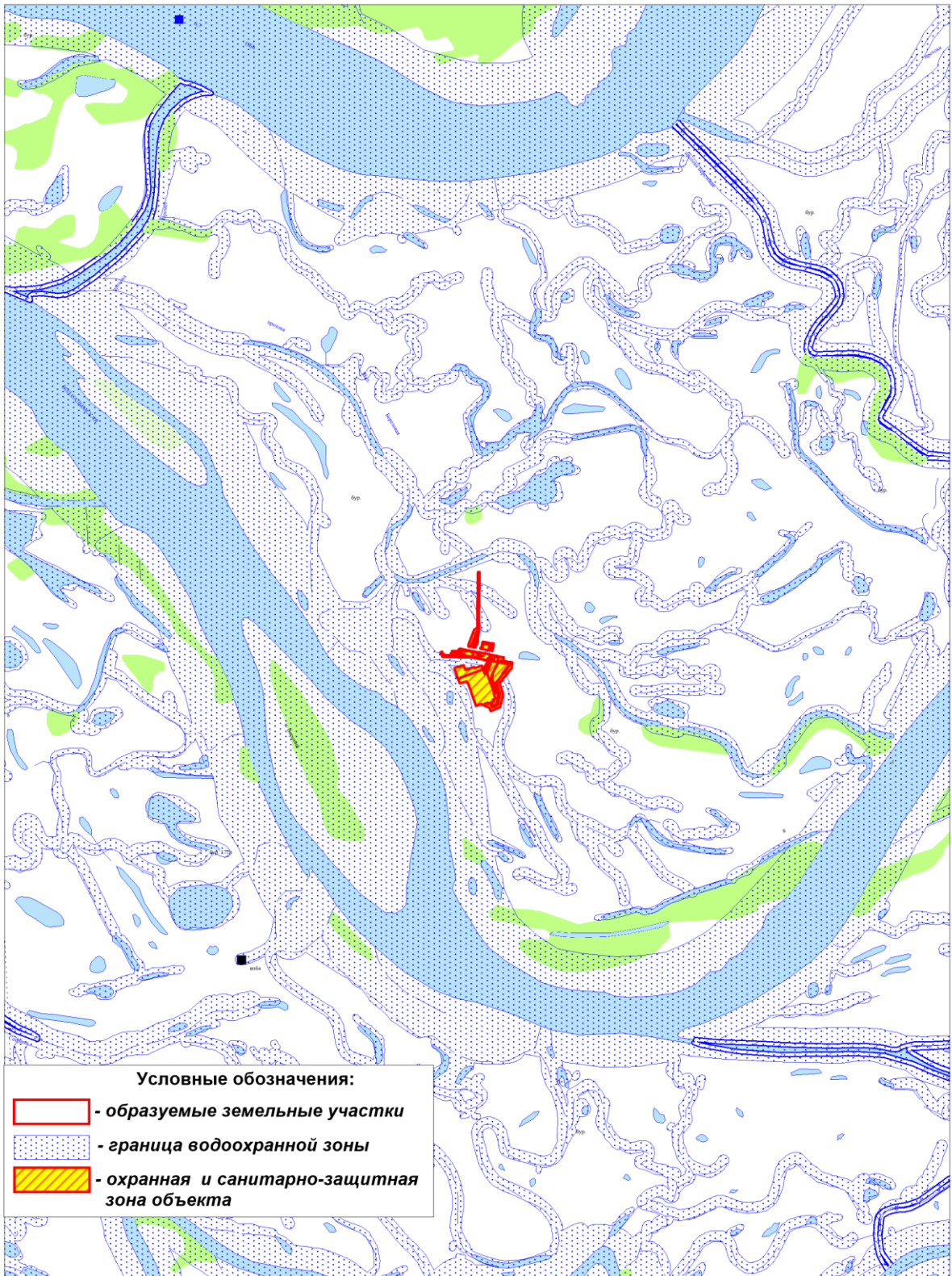
1981217/0817Д-П-016.000.000-ПМТ

Лист

3

Формат А4

**СХЕМА ГРАНИЦ ЗОН С ОСОБЫМИ УСЛОВИЯМИ ИСПОЛЬЗОВАНИЯ ТЕРРИТОРИЙ**  
 под объект:  
**«Обустройство куста скважин 295у Приобского месторождения»**  
 М 1:50 000



Взам. инв. №

Подпись и дата

Инв. № подл.

Изм.	Кол.уч	Лист	№док.	Подпись	Дата

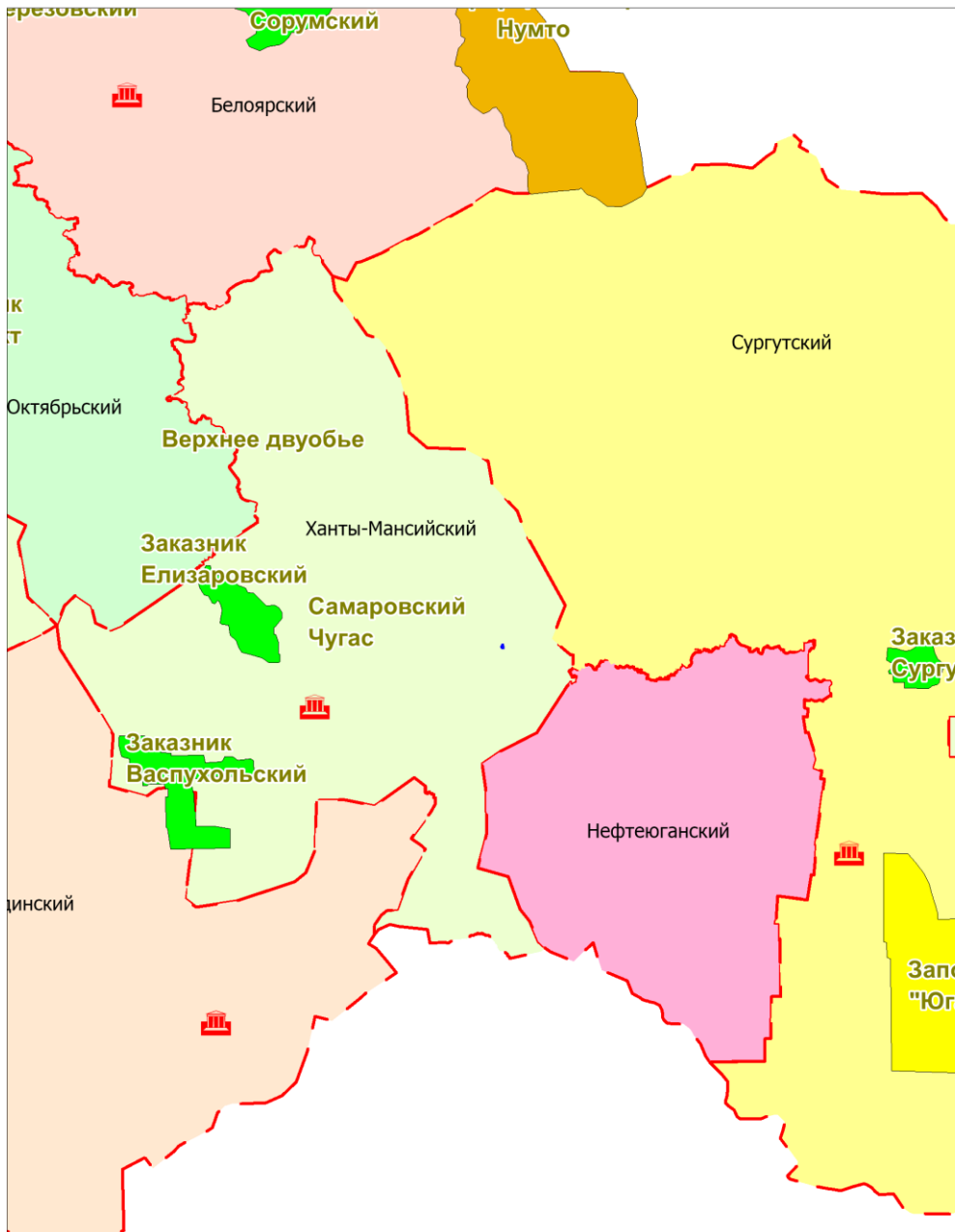
1981217/0817Д-П-016.000.000-ПМТ

Лист

4

Формат А4

**СХЕМА ГРАНИЦ ОСОБО ОХРАНЯЕМЫХ ПРИРОДНЫХ ТЕРРИТОРИЙ ФЕДЕРАЛЬНОГО ЗНАЧЕНИЯ**  
 под объект:  
**«Обустройство куста скважин 295у Приобского месторождения»**  
 Масштаб 1:3 000 000



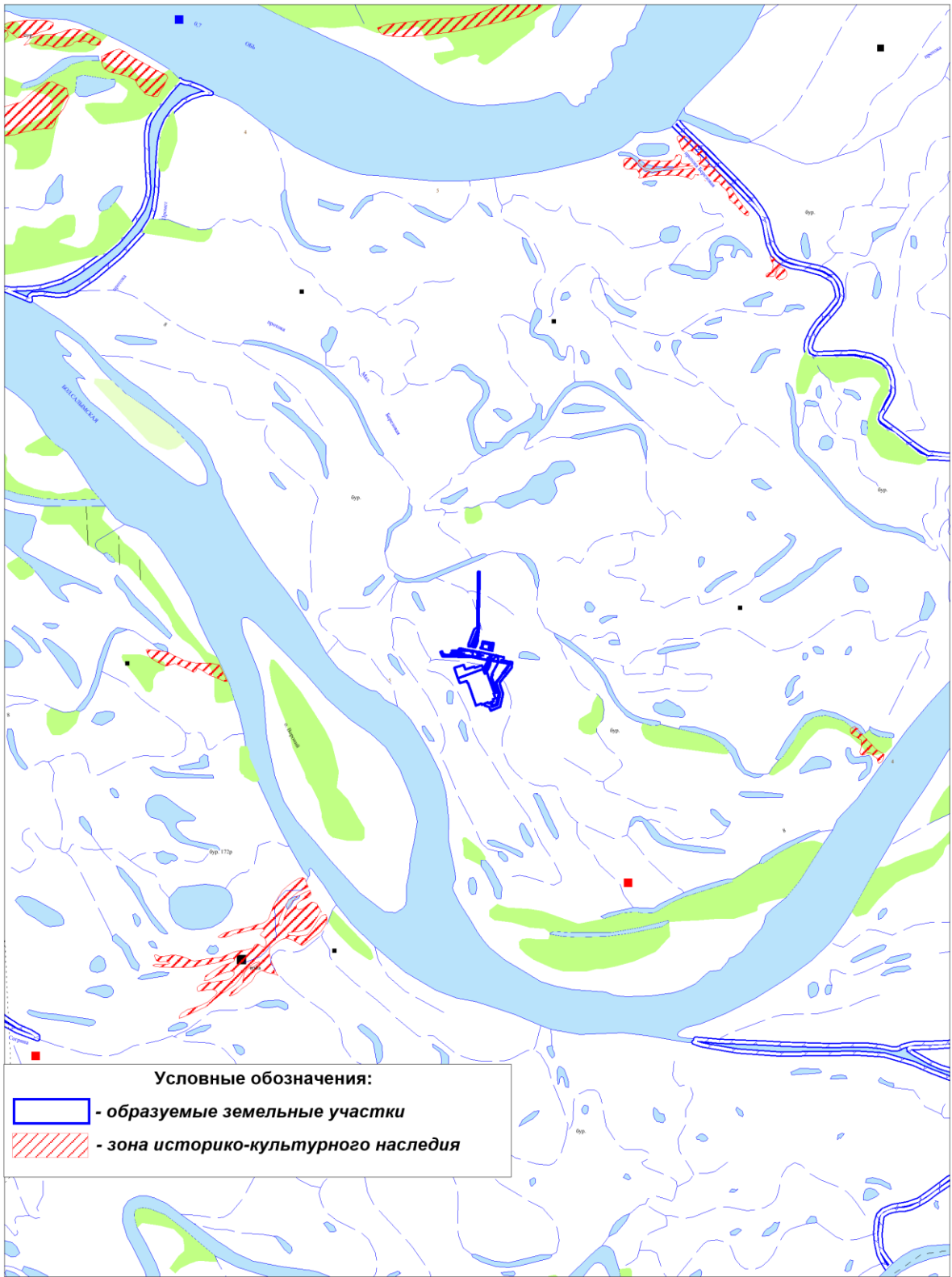
Условные обозначения

- образуемые земельные участки
- государственный природный заповедник
- государственный природный заказник
- государственные природные парки
- памятники природы

Инв. № подл.	Подпись и дата	Взам. инв. №

Изм.	Кол.уч	Лист	№док.	Подпись	Дата	1981217/0817Д-П-016.000.000-ПМТ	Лист 5
------	--------	------	-------	---------	------	---------------------------------	-----------

**СХЕМА ГРАНИЦ ТЕРРИТОРИЙ ОБЪЕКТОВ КУЛЬТУРНОГО НАСЛЕДИЯ**  
 под объект:  
**«Обустройство куста скважин 295у Приобского месторождения»**  
 М 1:50 000

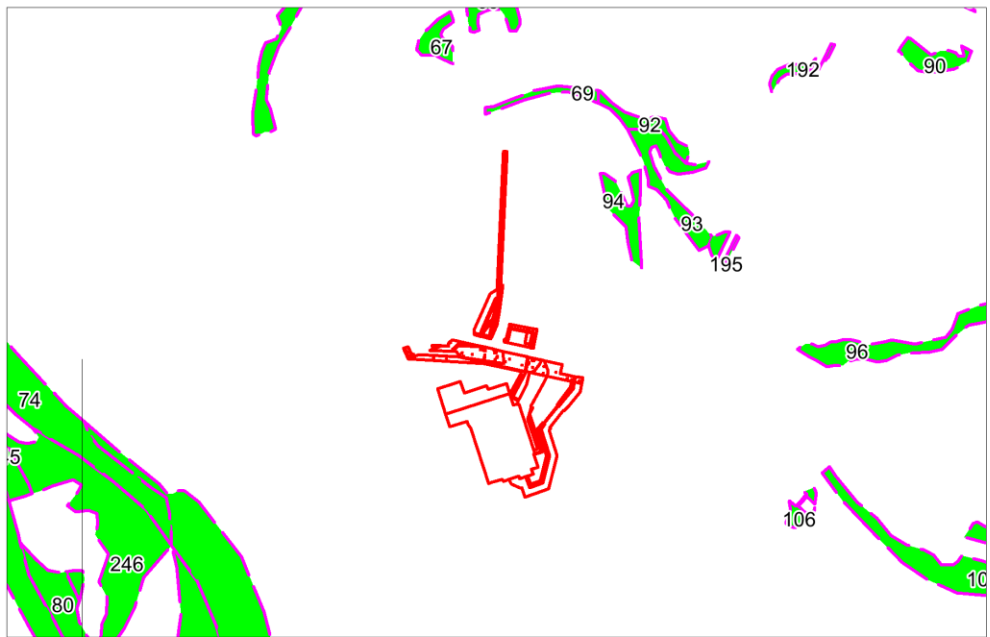


Инв. № подл.	Подпись и дата	Взам. инв. №
--------------	----------------	--------------

Изм.	Кол.уч	Лист	№док.	Подпись	Дата				

1981217/0817Д-П-016.000.000-ПМТ

**Схема границ лесничеств, лесопарков, участковых лесничеств, лесных кварталов,  
лесотаксационных выделов или частей лесотаксационных выделов  
под объект  
«Обустройство куста скважин 295у Приобского месторождения»  
М 1:25 000**



- УСЛОВНЫЕ ОБОЗНАЧЕНИЯ**
- границы территории, в отношении которой осуществляется подготовка проекта планировки
  - границы зон размещения линейного объекта
  - границы района
  - границы лицензионных участков
  - границы земель лесного фонда, находящиеся в ведомстве Самаровского лесничества, Ханты-Мансийского участкового лесничества, Нялинского урочища
  - границы земель лесного фонда, находящиеся в ведомстве Самаровского лесничества, Пойменного урочища
  - границы земель лесного фонда, находящиеся в ведомстве Нефтеюганского лесничества, Лемпинского участкового лесничества, Лемпинского урочища
  - границы земель лесного фонда, находящиеся в ведомстве Нефтеюганского лесничества, Юнг-Яхского участкового лесничества
  - границы земель лесного фонда, находящиеся в ведомстве Нефтеюганского лесничества, Нефтеюганского участкового лесничества, Нефтеюганского урочища
  - границы земель лесного фонда, находящиеся в ведомстве Юганского лесничества, Угутского участкового лесничества
  - граница, номер лесного квартала

Инв. № подл.	
Подпись и дата	
Взам. инв. №	

Изм.	Кол.уч	Лист	№док.	Подпись	Дата

1981217/0817Д-П-016.000.000-ПМТ

**Перечень нормативно-технической документации**

Кодекс РФ от 25 октября 2001 г. № 136-ФЗ «Земельный кодекс Российской Федерации» (ред. от 02.08.2019);

Градостроительный кодекс Российской Федерации от 2 декабря 2004г. № 190-ФЗ; (ред. от 02.08.2019);

Водный Кодекс Российской Федерации от 03 июня 2006г №74-ФЗ (ред. от 02.08.2019);

Лесной Кодекс Российской Федерации от 04 декабря 2016г № 200-ФЗ (ред. от 27.12.2018);

Федеральный закон Российской Федерации от 10 января 2002 г. № 7-ФЗ «Об охране окружающей среды» (ред. от 26.07.2019);

Федеральный закон Российской Федерации от 14 марта 1995 г. № 33-ФЗ «Об особо охраняемых природных территориях» (ред. от 26.07.2019);

Федеральный закон Российской Федерации от 25 июня 2002 г. № 73-ФЗ «Об объектах культурного наследия (памятниках истории и культуры) народов Российской Федерации» (ред. от 18.07.2019);

Федеральный закон от 21 декабря 1994 г №69-ФЗ «О пожарной безопасности» (ред. от 26.07.2019);

Федеральный закон от 21 июля 1997г №116-ФЗ «О промышленной безопасности опасных производственных объектов» (ред. от 29.07.2018);

Федеральный Закон от 22 июля 2008г. № 123-ФЗ Технический регламент о требованиях пожарной безопасности (ред. от 27.12.2018);

Федеральный закон от 30 декабря 2009 года № 384-ФЗ Технический регламент о безопасности зданий и сооружений (ред. от 02.07.2013);

Федеральный закон от 12.02.1998 № 28-ФЗ «О гражданской обороне» (ред. от 01.05.2019);

Федеральный закон от 21.12.1994 № 68-ФЗ «О защите населения от чрезвычайных ситуаций природного и техногенного характера» (ред. от 23.06.2016);

Положение о составе разделов проектной документации и требованиях к их содержанию, утвержденное постановлением Правительства Российской Федерации от 16 февраля 2008г. №87;

Федеральные нормы и правила в области промышленной безопасности «Правила безопасности в нефтяной и газовой промышленности»;

Правила противопожарного режима в Российской Федерации, утвержденные постановлением Правительства Российской Федерации от 25 апреля 2012г. №390 (ред. 20.09.2019г).

Изм. № подл.	Взам. инв. №
	Подпись и дата

							1981217/0817Д-П-016.000.000-ПМТ	Лист
Изм.	Кол.уч	Лист	№док.	Подпись	Дата			8

Постановление Правительства РФ от 12 мая 2017 г. №564 «Об утверждении Положения о составе и содержании проектов планировки территории, предусматривающих размещение одного или нескольких линейных объектов» (ред. от 17.07.2019).

Инв. № подл.	Подпись и дата					Взам. инв. №	
Изм.	Кол.уч	Лист	№док.	Подпись	Дата	1981217/0817Д-П-016.000.000-ПМТ	Лист
							9